



## Hinweise zur Nutzung und zu den Kopierrechten dieser Materialien

- 
1. Didaktische Hinweise
  2. Nutzung und Kopierrechte
  3. Bitte um Unterstützung
- 

### 1. Didaktische Hinweise

Ziel des Materials: Darstellung der geografischen Verhältnisse Israels in der Zeit König Davids und Salomos. Vergleich der Gebiete Israels damals und heute.

Das vorliegende Material wurde als Ergänzung (OHP-Folien-Darstellung) zum Material "koenige3" erstellt, kann aber natürlich auch in anderen Zusammenhängen eingesetzt werden. Die beiden Karten können auch ausgeschnitten und auf dem Overhead-Projektor übereinander gelegt werden, um einen noch besseren optischen Größenvergleich der israelitischen Gebiete zu erhalten.

Hinweise zur Karte: Die verwendete Karte wurde mit Hilfe unterschiedlichster Quellen erstellt. Besonders was die Grenzen der Nachbarvölker betrifft, ist sie nur als Orientierungshilfe zu verstehen, da es zur damaligen Zeit permanent zu Änderungen im Grenzverlauf kam und große Schwierigkeiten bestehen, historisch verlässliche Angaben diesbezüglich zu machen. Die Grenzverläufe wurden daher nur mit Strichlinien gekennzeichnet. Die Karte erhebt also keinen Anspruch auf absolute historisch-geografische Exaktheit, hilft aber bei der geografischen Zuordnung der Nachbarvölker Israels, die vielfach auch in der Bibel erwähnt werden.

### 2. Nutzung und Kopierrechte

1. Copyright (c) Ralf Krumbiegel und seinen Lizenzgebern. Alle Rechte vorbehalten.
2. Das Material steht für jeden privat zur freien, aber nichtkommerziellen Verfügung. Veränderungen an den Dateien sind erlaubt, nicht aber deren Verkauf. Das Material darf über den privaten Bereich hinaus nur für unterrichtliche Zwecke benutzt werden.

**Kopien (z.B. als Klassensatz) dürfen NICHT angefertigt werden. Die Kopierlizenz erhalten Sie erst beim Kauf des entsprechenden Materials (Bestellung über [www.reli-shop.de](http://www.reli-shop.de)).**

### 3. Bitte um Unterstützung

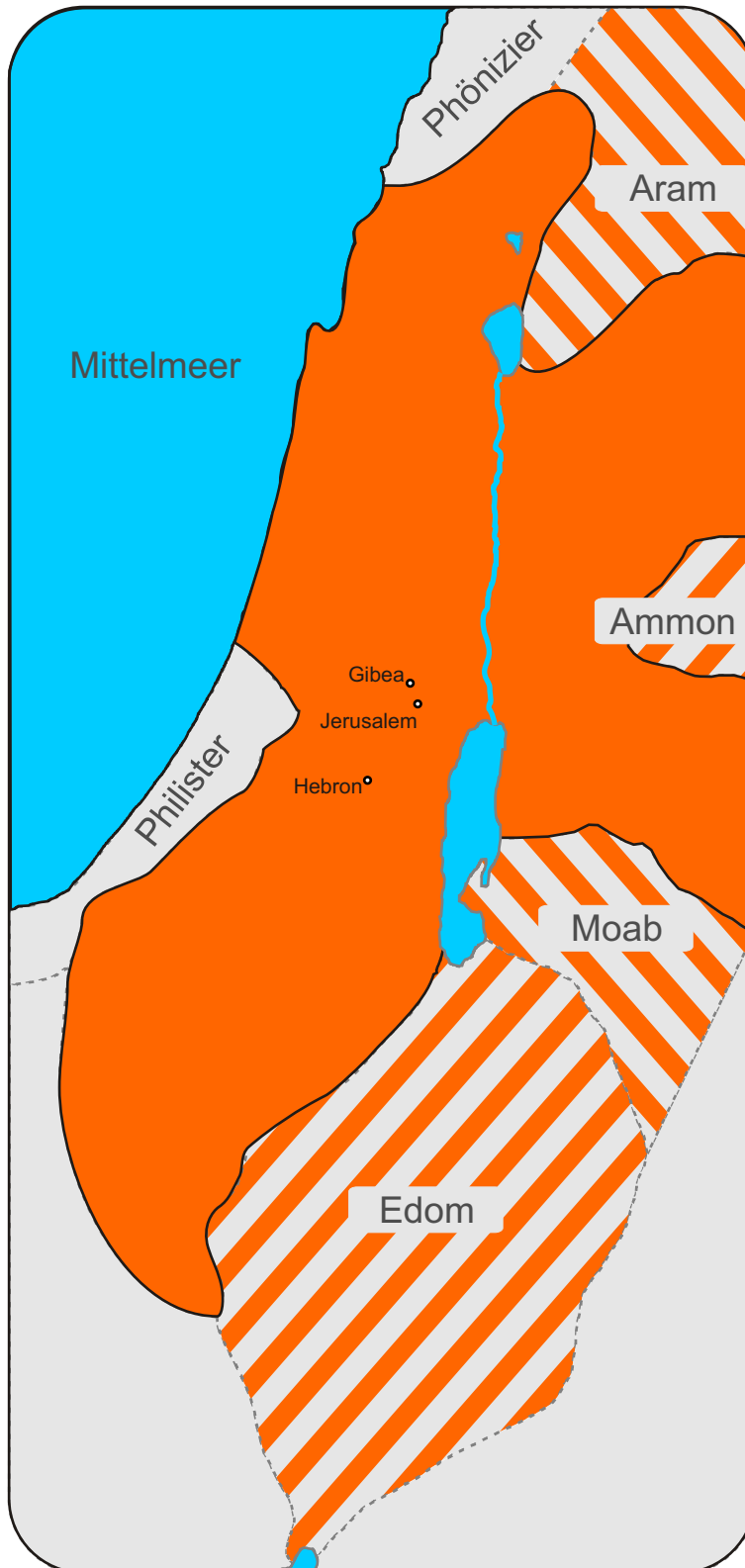
Die Erarbeitung meiner Internetpräsenz mit den umfangreichen Materialien, die ich auf diese Weise zur freien nichtkommerziellen Verfügung stelle, macht nicht nur eine Menge Arbeit, sondern bereitet auch Unkosten. Wenn Ihnen meine Arbeitsblätter und Folien weiter geholfen haben, würde ich mich über den Kauf einer CD oder eine unverbindliche Spende sehr freuen. So helfen Sie mit, dass auch in Zukunft weiter an diesen Seiten gearbeitet werden kann.

Details zur Bestellung einer Material-CD oder für Ihre finanzielle Unterstützung finden Sie unter folgendem Link: <http://www.reli-mat.de/seiten/feedback/unterstuetzung.htm>

Vielen Dank für Ihre Mühe schon im Voraus.  
Ich wünsche Ihnen ein gutes Arbeiten und vor allem Gottes Segen.

Ralf Krumbiegel  
([www.reli-mat.de](http://www.reli-mat.de))

## Israel unter den Königen David und Salomo (1004-926 v. Chr.)



von David eroberte Gebiete (tributpflichtig)

## Israel heute

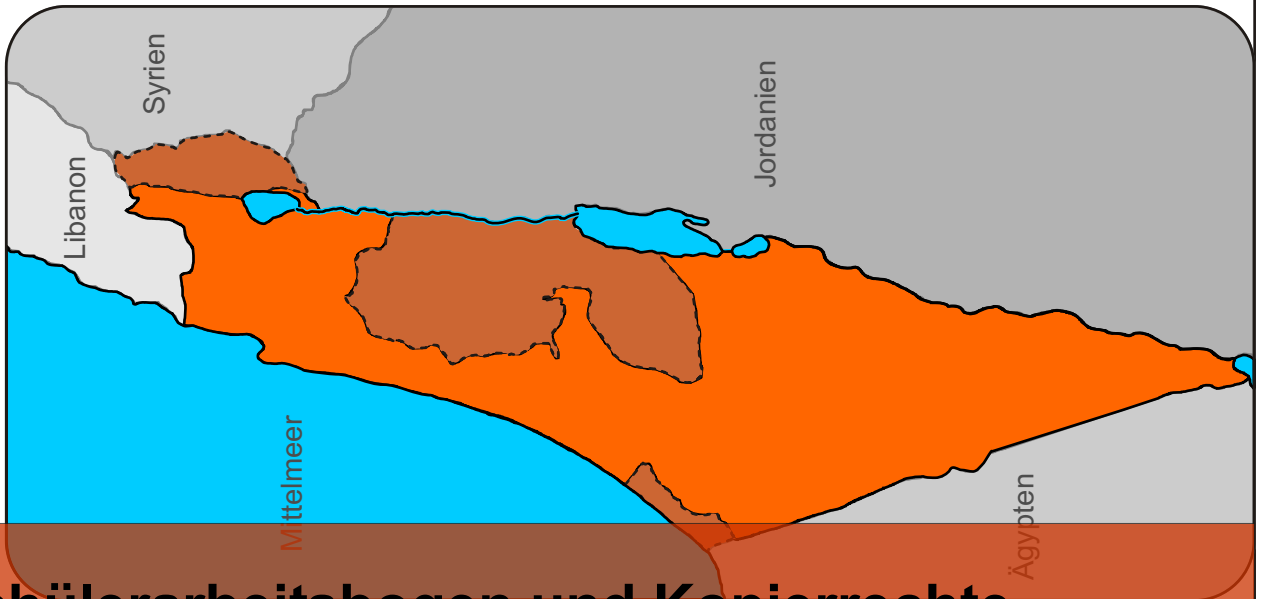


**Schülerarbeitsbogen und Kopierrechte  
können nur über den Kauf des entsprechenden  
Materials erworben werden.**

**Einfach hier bestellen:**

<http://www.reli-shop.de>

## Das Land Israel heute

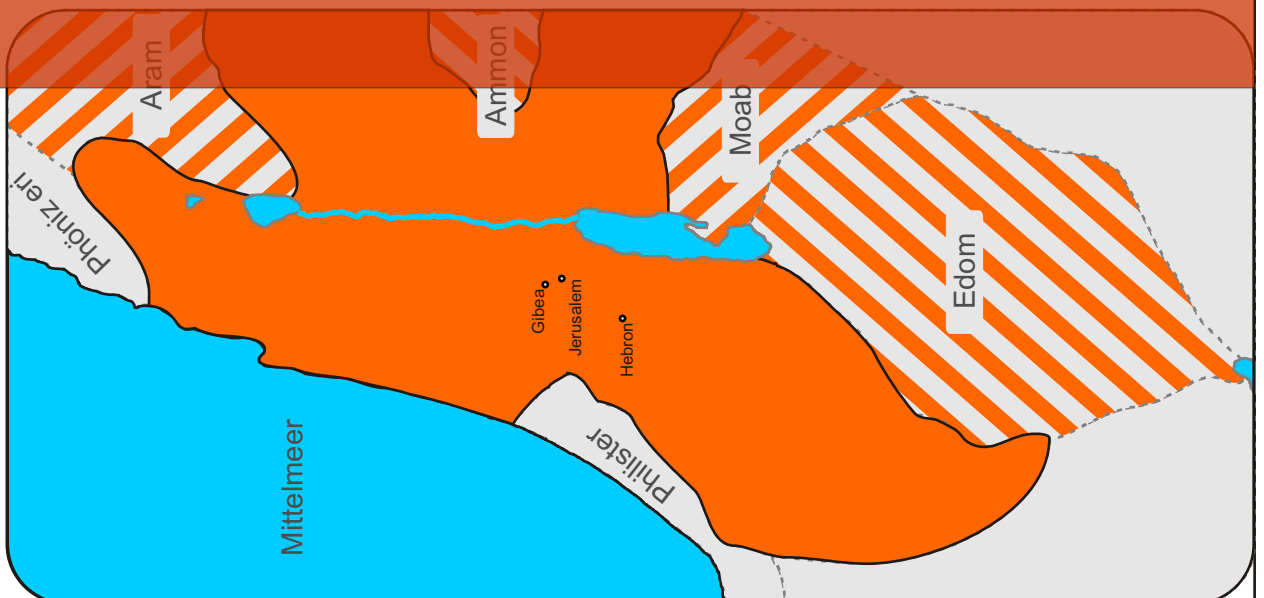


**Schülerarbeitsbogen und Kopierrechte können nur über den Kauf des entsprechenden Materials erworben werden.**

**Einfach hier bestellen:**

<http://www.reli-shop.de>

## Israel unter den Königen David und Salomo (1004-926 v. Chr.)



von David eroberte Gebiete (tributpflichtig)